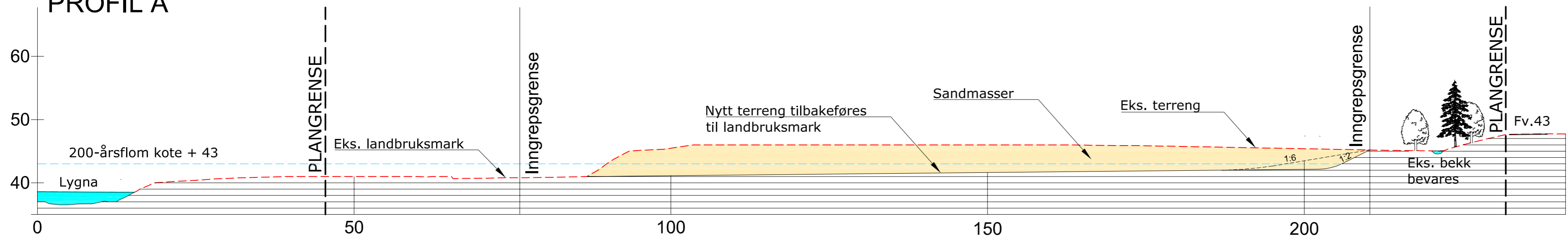
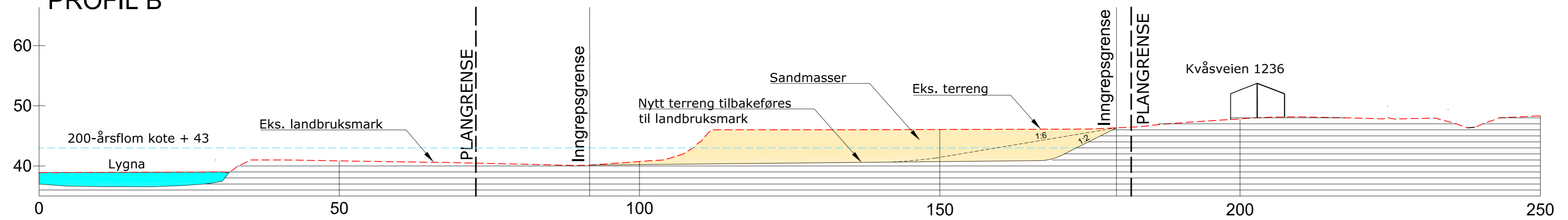


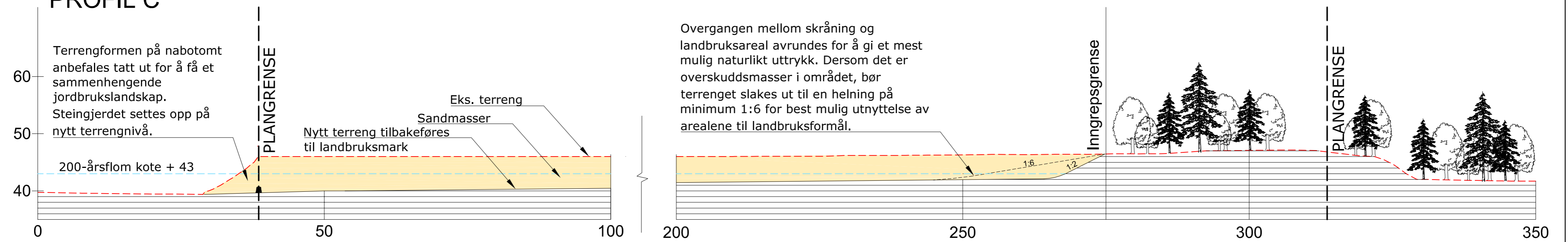
PROFIL A



PROFIL B

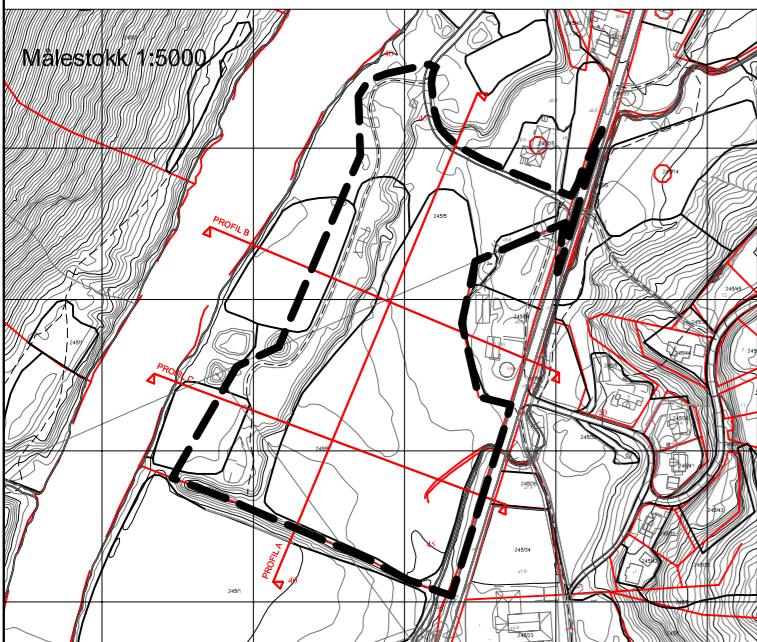


PROFIL C



Terrengformen på nabotomt anbefales tatt ut for å få et sammenhengende jordbrukslandskap. Steingjerdet settes opp på nytt terrengnivå.

Overgangen mellom skråning og landbruksareal avrundes for å gi et mest mulig naturligt uttrykk. Dersom det er overskuddsmasser i området, bør terrenget slakes ut til en helning på minimum 1:6 for best mulig utnyttelse av arealene til landbruksformål.



REV.	BEKRIVELSE	DATE	TEGN	KONT
DATE:	TEGNET:	MALESTOKK:	TEGNINGSSTATUS:	
XX.XX.XXXX	GM	1:500 (A2)	REGULERINGSPLAN	
INT. PROSJEKT NR.:	KONTROLLERT:			
200210	KPR			
TILTAKSHAVER/OPPDRAUGSGIVER:				
LINDLAND MASKIN AS				
PROSJEKT:				
KVÁS / MOI - SANDTÅ				
TEGNING:				
LANDSKAPSSNIITT A-C				
VEDLEGG 6				
BYGN DEL	TEGN NR.	REV.		
-	-	-		

FORELØPIG 21.09.2022

Stærk.

HAVNEGATEN 1 - 4836 ARENDAL - TELEFON 37 00 57 50